

Etat des risques naturels et technologiques

en application des articles L 125 - 5 et R 125 - 26 du code de l'environnement

1. Cet état des risques est établi sur la base des informations mises à disposition par arrêté préfectoral

n° 216

du 24/04/2007

mis à jour le

Situation du bien immobilier (bâti ou non bâti)

2. Adresse commune code postal

16 rue de l'espagnoulet
31150 GAGNAC SUR GARONNE

3. Situation de l'immeuble au regard d'un ou plusieurs plans de prévention de risques naturels prévisibles [PPRn]

L'immeuble est situé dans le périmètre d'un PPRn **prescrit**

oui non

L'immeuble est situé dans le périmètre d'un PPRn **appliqué par anticipation**

oui non

L'immeuble est situé dans le périmètre d'un PPRn **approuvé**

oui non

Les risques naturels pris en compte sont :

Inondation Crue torrentielle Remontée de nappe
Avalanche Mouvement de terrain Sécheresse
Séisme Cyclone Volcan
Feux de forêt autre

4. Situation de l'immeuble au regard d'un plan de prévention de risques technologiques [PPRt]

L'immeuble est situé dans le périmètre d'un PPRt **approuvé**

oui non

L'immeuble est situé dans le périmètre d'un PPRt **prescrit ***

oui non

* Les risques technologiques pris en compte son :

Effet thermique Effet de suppression Effet toxique

5. Situation de l'immeuble au regard du zonage réglementaire pour la prise en compte de la sismicité

en application du décret 91-461 du 14 mai 1991 relatif à la prévention du risque sismique , modifié par le décret n°2000-892 du 13 septembre 2000

L'immeuble est situé dans une commune de sismicité zone Ia zone Ib zone II zone III Zone 0

pièces jointes

6. Localisation

extraits de documents ou de dossiers de référence permettant la localisation de l'immeuble au regard des risques pris en compte

Voir carte ci-jointe

vendeur/bailleur – acquéreur/locataire

7. Vendeur - Bailleur

Nom prénom

LVDR

rayez la mention inutile

8. Acquéreur - Locataire

Nom prénom

rayez la mention inutile

9. Date

à

GAGNAC SUR GARONNE

le

1/12/2009

Le présent état des risques naturels et technologiques est fondé sur les informations mises à disposition par le préfet de département.
En cas de non respect, l'acquéreur ou le locataire peut poursuivre la résolution du contrat ou demander au juge une diminution du prix.
[V de l'article 125-5 du code de l'environnement]

Qui doit et comment remplir l'état des risques naturels et technologiques?

lors de toute transaction immobilière en annexe de tout type de contrat de location écrit, de réservation d'un bien en l'état futur d'achèvement, de la promesse de vente ou de l'acte réalisant ou constatant la vente d'un bien immobilier bâti ou non bâti.

Quelles sont les personnes concernées ?

• Au terme des articles L. 125-5 et R 125-23 à 27 du code de l'environnement, les acquéreurs ou locataires de bien immobilier, de toute nature, doivent être informés par le vendeur ou le bailleur, qu'il s'agisse ou non d'un professionnel de l'immobilier, de l'existence des risques auxquels ce bien est exposé.

Un état des risques, fondé sur les informations transmises par le Préfet de département au maire de la commune où est situé le bien, doit être en annexe de tout type de contrat de location écrit, de la réservation pour une vente en l'état futur d'achèvement, de la promesse de vente ou de l'acte réalisant ou constatant la vente de ce bien immobilier qu'il soit bâti ou non bâti.

• Cette obligation d'information s'applique dans chacune des communes dont la liste est arrêtée par le Préfet du département, pour les biens immobiliers bâtis ou non bâtis situés :

1. dans le périmètre d'exposition aux risques délimité par un plan de prévention des risques technologiques ayant fait l'objet d'une approbation par le Préfet ;
2. dans une zone exposée aux risques délimitée par un plan de prévention des risques naturels prévisibles approuvé par le Préfet ou dont certaines dispositions ont été rendues immédiatement opposables en application du code de l'environnement (article L. 562-2).
3. dans le périmètre mis à l'étude dans le cadre de l'élaboration d'un plan de prévention des risques technologiques ou d'un plan de prévention des risques naturels prévisibles prescrit par le Préfet ;
4. dans une des zones de sismicité la, Ib, II ou III mentionnées à l'article 4 du décret du 14 mai 1991.

NB : Le terme bien immobilier s'applique à toute construction individuelle ou collective, à tout terrain, parcelle ou ensemble des parcelles contiguës appartenant à un même propriétaire ou à une même indivision.

Quel est le champ d'application de cette obligation ?

• Cette obligation d'information s'applique dans chacune des communes dont la liste est arrêtée par le Préfet du département, pour les biens immobiliers bâtis ou non bâtis situés :

1. dans le périmètre d'exposition aux risques délimité par un plan de prévention des risques technologiques ayant fait l'objet d'une approbation par le Préfet ;
2. dans une zone exposée aux risques délimitée par un plan de prévention des risques naturels prévisibles approuvé par le Préfet ou dont certaines dispositions ont été rendues immédiatement opposables en application du code de l'environnement (article L. 562-2).
3. dans le périmètre mis à l'étude dans le cadre de l'élaboration d'un plan de prévention des risques technologiques ou d'un plan de prévention des risques naturels prévisibles prescrit par le Préfet ;
4. dans une des zones de sismicité la, Ib, II ou III mentionnées à l'article 4 du décret du 14 mai 1991.

NB : Le terme bien immobilier s'applique à toute construction individuelle ou collective, à tout terrain, parcelle ou ensemble des parcelles contiguës appartenant à un même propriétaire ou à une même indivision.

Où consulter les documents de référence ?

• Pour chaque commune concernée, le préfet du département arrête :

- la liste des risques naturels prévisibles et des risques technologiques à prendre en compte;
- la liste des documents auxquels le vendeur ou le bailleur peut se référer.

• L'arrêté préfectoral comporte en annexe, pour chaque commune concernée :

1. un ou plusieurs extraits des documents permettant de délimiter les zones de la commune exposées aux risques pris en compte ;
2. une fiche permettant de préciser la nature et, dans la mesure du possible, l'intensité des risques dans chacune des zones et périmètres délimités par le plan prévention des risques naturels ou technologiques et dans les zones de sismicité la, Ib, II ou III.

- Le préfet adresse copie de l'arrêté au maire de chaque communes intéressée et à la chambre départementale des notaires.
- L'arrêté est affiché dans les mairies de ces communes et publié au recueil des actes administratifs de l'Etat dans le département.
- Un avis de publication de l'arrêté est inséré dans un journal diffusé dans le département.
- Les arrêtés sont mis à jour :

- lors de l'entrée en vigueur d'un arrêté préfectoral rendant immédiatement opposables certaines dispositions d'un plan de prévention des risques naturels prévisibles, ou approuvant un plan de prévention des risques naturels prévisibles ou un plan de prévention des risques technologiques, ou approuvant la révision d'un de ces plans ;

- lorsque des informations nouvelles portées à la connaissance du préfet permettent de modifier l'appréciation de la sismicité locale, de la nature ou de l'intensité des risques auxquels se trouve exposée tout ou partie d'une commune faisant l'objet d'un de ces plans.

• Les documents mentionnés ci-dessus peuvent être consultés en mairie des communes concernées ainsi qu'à la préfecture et dans les sous-préfectures du département où est situé le bien mis en vente ou en location. Certains peuvent être directement consultables sur Internet à partir du site de la préfecture de département.

Qui établit l'état des risques ?

• L'état des risques est établi directement par le vendeur ou le bailleur, le cas échéant avec l'aide d'un professionnel qui intervient dans la vente ou la location du bien.

• Cet état doit être établi moins de six mois avant la date de conclusion de tout type de contrat de location écrit, de la réservation pour une vente en l'état futur d'achèvement, de la promesse de vente ou de l'acte réalisant ou constatant la vente du bien immobilier auquel il est annexé.

• Il est valable pour la totalité de la durée du contrat et de son éventuelle reconduction. En cas de co-location, il est fourni à chaque signataire lors de sa première entrée dans les lieux. Le cas échéant, il est actualisé en cas d'une entrée différée d'un des co-locataires.

Quelles informations doivent figurer ?

• L'état des risques mentionne la sismicité et les risques naturels ou technologiques pris en compte dans le ou les plans de prévention et auxquels le bien est exposé. Cet état est accompagné des extraits des documents de référence permettant de localiser le bien au regard de ces risques.

Comment remplir l'état des risques ?

• Il suffit de reporter au bien, les informations contenues dans l'arrêté préfectoral et dans les documents de référence : situation au regard du ou des plans de prévention, nature des risques encourus et sismicité locale.

Dans quel délai l'obligation est-elle applicable ?

• L'état des risques est dû à compter du premier jour du quatrième mois suivant la publication de l'arrêté préfectoral au recueil des actes administratifs dans le département et en toute hypothèse à compter du 1er juin 2006.

L'obligation d'information sur un dommage consécutif à une catastrophe naturelle ou technologique

• Dans le cas où la commune a fait l'objet d'un ou plusieurs arrêtés de reconnaissance de l'état de catastrophe naturelle ou technologique, et si le bien a fait l'objet d'une indemnisation particulière, il convient d'annexer au contrat une déclaration du ou des sinistres indemnisés et dont on a connaissance. Cette déclaration ne fait pas l'objet d'un imprimé particulier.

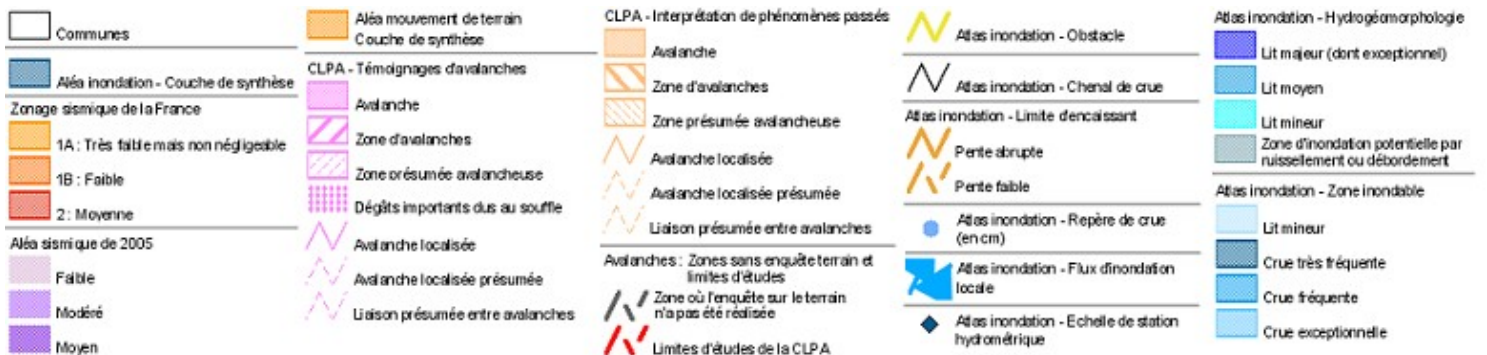
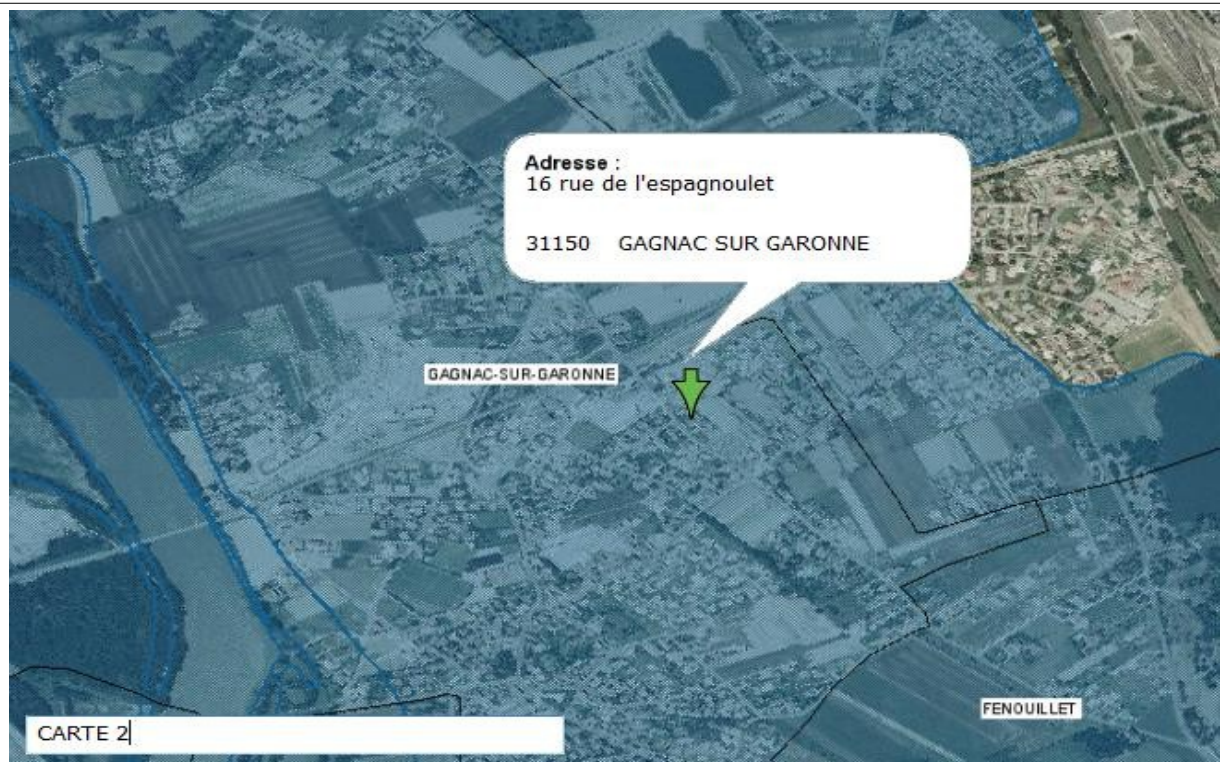
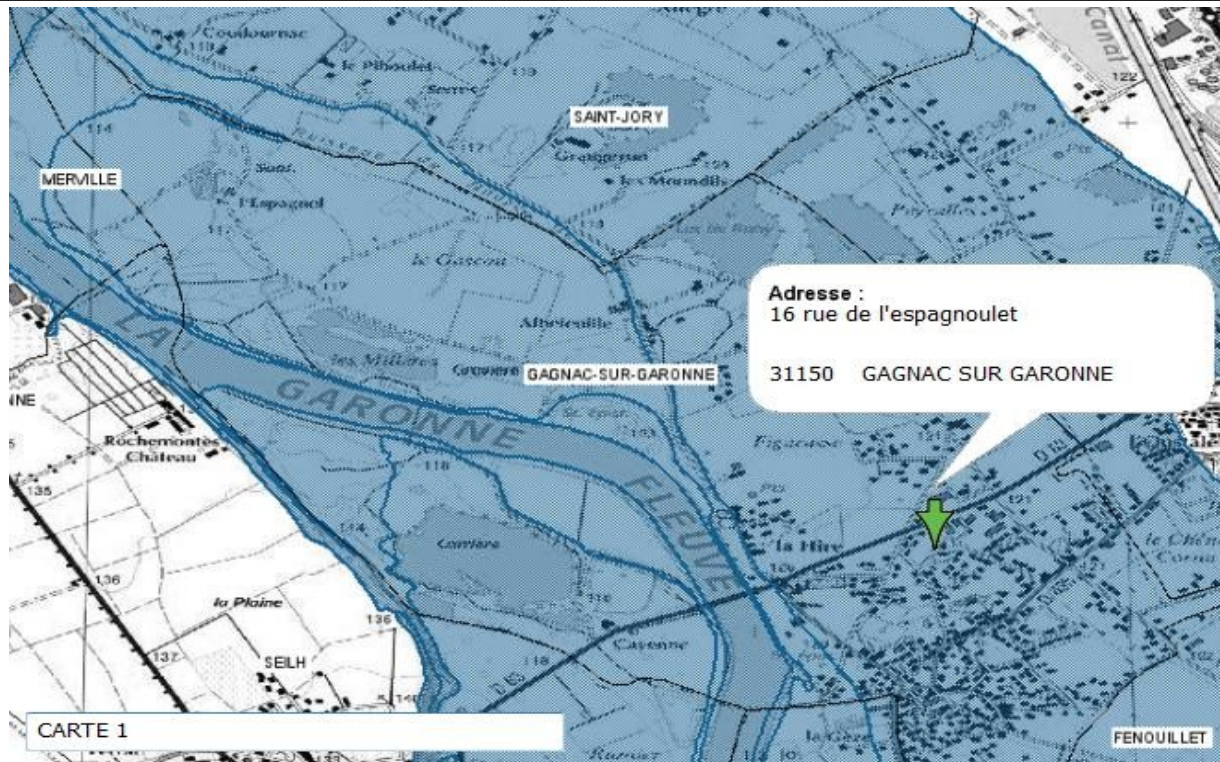
La conservation de l'état des risques

• Le vendeur ou le bailleur doit conserver une copie de l'état des risques daté et visé par l'acquéreur ou le locataire, pour être en mesure de prouver qu'il a bien été remis lors de la signature du contrat de vente ou du bail dont il est une composante.

Pour en savoir plus, consultez www.prim.net

Ministère de l'écologie et du développement durable - 20, avenue de Ségur 75302 PARIS 07 SP- standard 01 42 19 20 21

www.ecologie.gouv.fr



Application du Décret 2005-134 du 15 février 2005 ¹

relatif à l'information des acquéreurs et des locataires de biens immobiliers
sur les risques naturels et technologiques majeurs

GAGNAC SUR GARONNE

N° INSEE : Néant

A - Risques majeurs auxquels est exposée la commune

RISQUE SISMIQUE (selon le décret n° 91-461 du 14 mai 1991) : Zone 0

PLAN DE PREVENTION DES RISQUES NATURELS (PPRn) : Approuvé, Prescrit

AUTRES RISQUES MAJEURS (non cartographiés)

Risques naturels et technologiques : Inondation, Rupture de barrage

B - Documents auxquels le vendeur peut se référer

DOCUMENTS REGLEMENTAIRES DE REFERENCE consultables en mairie (ou préfecture et sous-préfecture)

PPRn de GAGNAC SUR GARONNE (Cf. cartographie ci-jointe)

AUTRES DOCUMENTS D'INFORMATION consultables en mairie (ou préfecture et sous-préfecture)

Dossier communal synthétique des risques majeurs.

Document d'information communal des risques majeurs (DICRIM).

Document d'urbanisme.

RECONNAISSANCE DE L'ETAT DE CATASTROPHE NATURELLE

Nature	Début le	Fin le	Arrêté	J.O
Tempête	06/11/1982	10/11/1982	30/11/1982	02/12/1982
Inondations et coulées de boue	24/09/1999	25/09/1999	28/01/2000	11/02/2000
Inondations, coulées de boue et mouvements de terrain	25/12/1999	29/12/1999	29/12/1999	30/12/1999
Inondations et coulées de boue	10/06/2000	10/06/2000	03/08/2000	23/08/2000
Inondations et coulées de boue	11/06/2000	11/06/2000	03/08/2000	23/08/2000
Inondations et coulées de boue	24/01/2009	27/01/2009	28/01/2009	29/01/2009

¹ Cette fiche se limite au cadre de la mise en oeuvre du décret 2005-134 du 15 février 2005. Elle dresse l'état de la connaissance sur les risques majeurs et l'état d'avancement des documents réglementaires. Elle est susceptible de modifications fréquentes.

Déclaration relative aux sinistres indemnisés au titre des catastrophes naturelles

Je soussigné, LVDR , vendeur

Déclare :

Que le bien vendu, désigné ci-dessus, **n'a pas fait l'objet d'une déclaration de sinistre** ayant donné lieu à une indemnisation au titre d'un arrêté de reconnaissance de l'état de catastrophe naturelle ou technologique.

Que le bien vendu, désigné ci-dessus, **a fait l'objet d'une (ou plusieurs) déclaration de sinistre** ayant donné lieu à une indemnisation au titre d'un arrêté de reconnaissance de l'état de catastrophe naturelle ou technologique.

DATE ET SIGNATURE	
Fait à GAGNAC SUR GARONNE Le 1/12/2009	Signature du Vendeur :